Pengumuman Peta Bidang Lokasi Terdampak Pembangunan Waduk Dukuh Kelurahan Dukuh

Lampiran Dl. 201 C

BADAN PERTANAHAN NASIONAL

PETA SITUASI
NOMOR SKT: 65/2022

U

Skala 1 : 500

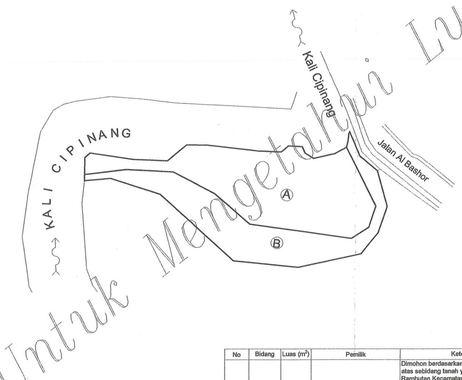

No	Bidang	Luas (m²)	Pemilik	Keterangan
1	A	769	Fubijanto Limanbratadjaja, Ce	Dimohon berdasarkan AJB No.1175/JBk/1977 atas subtanah tanah yang tertletak di Kelurahan Rambutan Kecamatan Cirracas yang setelah dilakukan pengecekan peda peta Jakartasatu, bidang tanah yang dtunjukan batas-batasnya terletak di wilayah administrasi Kelurahan Dukuh Kecamatan Kramat Jati. Terdapat selisih luas dengan hasil ukur seluas 1005 m².
2	B	526	Fubijanto Limanbratadjaja, Ce	Teriindikasi merupakan belus kali

NIB : -
Jalan/RT/RW : Jalan Al Bashor RT.014 RW.003

Kelurahan : Dukuh
Kecamatan : Kramat Jati
Kota Administrasi : JAKARTA TIMUR
Propinsi : DAERAH KHUSUS IBUKOTA JAKARTA

No. Berkas : 67576/2022
Nama Pemohon : Dinas Sumber Daya Air Provinsi DKI Jakarta
Alamat : Jalan Taman Jatibaru No. 1 Jakarta
Lembar Peta : TM-3° 48.2-35.087-16-8-2; C-D/4-5
Lembar LP.DKI : 49/57 ; H / 5
Luas : Lihat Tabel
Petugas Ukur : Adi Surya Kurniawan
Prosedur : Pengukuran Untuk Mengetahui Luas
Keadaan Tanah : Tanah non pertanian tanah kosong
Tanda Batas : Telah Sesuai PMNA No. 3 Tahun 1997
Penunjuk Batas : Fubijanto Limanbratadjaja (Kuasa)
Hal Lain-Lain : Berdasarkan Surat Kepala Unit Pengadaan Tanah Dinas Sumber Daya Air Provinsi DKI Jakarta No. 1401/-1.711.8 tanggal 04-11-2022

Dl. 302 : 3139/2022 Tgl. 07/11/2022
Dl. 307 : 66289/2022 Tgl. 29/11/2022
Titik tengah : 241411,803705

LEGENDA
- : Nomor Identifikasi Bidang Tanah
: Bidang Kepemilikan

Jakarta Timur, 29-11-2022
An. Kepala Kantor Pertanahan
Kota Administrasi Jakarta Timur
Kepala Seksi Survei Dan Pemetaan

DEDEN WAHYUDI,S.T., M.P.W.K.
NIP. 19810912 200903 1 002

Peta Bidang Tanah ini batal dengan sendirinya apabila terbukti bahwa informasi/data yang diberikan pemohon/kuasanya tidak benar dan atau terbukti sebagai tanah aset Pemerintah

Petugas Gambar : Hadi

Untuk Mengetahui Luas

Lampiran Dl. 201 C

BADAN PERTANAHAN NASIONAL

PETA SITUASI
NOMOR SKT: 67/2022

U

Skala 1 : 500

No	Bidang	Luas (m²)	Pemilik	Keterangan
1	A	138	Tjuntoro Brata Djaja	Dimohon berdasarkan AJB No.1094/Kramat Jati/1991. Terdapat selisih luas dengan hasil ukur seluas 38 m².

NIB : -
Jalan/RT/RW : Jalan Al Bashor RT.014 RW.003

Kelurahan : Dukuh
Kecamatan : Kramat Jati
Kota Administrasi : JAKARTA TIMUR
Propinsi : DAERAH KHUSUS IBUKOTA JAKARTA

No. Berkas : 67589/2022
Nama Pemohon : Dinas Sumber Daya Air Provinsi DKI Jakarta
Alamat : Jalan Taman Jatibaru No. 1 Jakarta
Lembar Peta : TM-3° 48.2-35.087-16-8-2; E/2-3
Lembar LP.DKI :
Luas : Lihat Tabel
Petugas Ukur : Adi Surya Kurniawan
Prosedur : Pengukuran Untuk Mengetahui Luas
Keadaan Tanah : Tanah non pertanian tanah kosong
Tanda Batas : Telah Sesuai PMNA No. 3 Tahun 1997
Penunjuk Batas : Fubijanto Limanbratadjaja (Kuasa)
Hal Lain-Lain : Berdasarkan Surat Kepala Unit Pengadaan Tanah Dinas Sumber Daya Air Provinsi DKI Jakarta No. 1401/-1.711.8 tanggal 04-11-2022

Dl. 302 : 3138/2022 Tgl. 07/11/2022
Dl. 307 : 66047/2022 Tgl. 28/11/2022
Titik tengah : 241454,803599

LEGENDA
- : Nomor Identifikasi Bidang Tanah
: Bidang Kepemilikan

Jakarta Timur, 28-11-2022
An. Kepala Kantor Pertanahan
Kota Administrasi Jakarta Timur
Kepala Seksi Survei Dan Pemetaan

DEDEN WAHYUDI,S.T., M.P.W.K.
NIP. 19810912 200903 1 002

Peta Bidang Tanah ini batal dengan sendirinya apabila terbukti bahwa informasi/data yang diberikan pemohon/kuasanya tidak benar dan atau terbukti sebagai tanah aset Pemerintah

Petugas Gambar : Hadi

Untuk Mengetahui Luas

Lampiran Dl. 201 C

BADAN PERTANAHAN NASIONAL

PETA SITUASI
NOMOR SKT: 68/2022

U

Skala 1 : 500

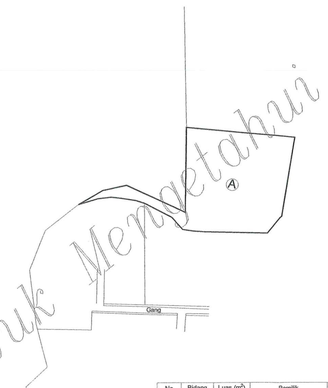

No	Bidang	Luas (m²)	Pemilik	Keterangan
1	A	600	Fubijanto Limanbratadjaja	Dimohon berdasarkan AJB No.411/Kramat Jati/1994. Terdapat selisih luas dengan hasil ukur seluas 70 m².

NIB : -
Jalan/RT/RW : Jalan Al Bashor RT.014 RW.003

Kelurahan : Dukuh
Kecamatan : Kramat Jati
Kota Administrasi : JAKARTA TIMUR
Propinsi : DAERAH KHUSUS IBUKOTA JAKARTA

No. Berkas : 67587/2022
Nama Pemohon : Dinas Sumber Daya Air Provinsi DKI Jakarta
Alamat : Jalan Taman Jatibaru No. 1 Jakarta
Lembar Peta : TM-3° 48.2-35.087-16-8-2; D/1-2
Lembar LP.DKI :
Luas : Lihat Tabel
Petugas Ukur : Adi Surya Kurniawan
Prosedur : Pengukuran Untuk Mengetahui Luas
Keadaan Tanah : Tanah non pertanian tanah kosong
Tanda Batas : Telah Sesuai PMNA No. 3 Tahun 1997
Penunjuk Batas : Fubijanto Limanbratadjaja
Hal Lain-Lain : Berdasarkan Surat Kepala Unit Pengadaan Tanah Dinas Sumber Daya Air Provinsi DKI Jakarta No. 1401/-1.711.8 tanggal 04-11-2022

Dl. 302 : 3137/2022 Tgl. 07/11/2022
Dl. 307 : 66045/2022 Tgl. 28/11/2022
Titik tengah : 241454,803599

LEGENDA
- : Nomor Identifikasi Bidang Tanah
: Bidang Kepemilikan

Jakarta Timur, 28-11-2022
An. Kepala Kantor Pertanahan
Kota Administrasi Jakarta Timur
Kepala Seksi Survei Dan Pemetaan

DEDEN WAHYUDI,S.T., M.P.W.K.
NIP. 19810912 200903 1 002

Peta Bidang Tanah ini batal dengan sendirinya apabila terbukti bahwa informasi/data yang diberikan pemohon/kuasanya tidak benar dan atau terbukti sebagai tanah aset Pemerintah

Petugas Gambar : Hadi

Untuk Mengetahui Luas

Lampiran Dl. 201 C

BADAN PERTANAHAN NASIONAL

PETA SITUASI
NOMOR SKT: 69/2022

U

Skala 1 : 1000



No	Bidang	Luas (m²)	Pemilik	Keterangan
1	A	1297	Fubijanto Limanbratadjaja	Dimohon berdasarkan AJB No.132/DdK/Kramat Jati/1992. Terdapat selisih luas dengan hasil ukur seluas 14 m².

NIB : -
Jalan/RT/RW : Jalan Al Bashor RT.014 RW.003

Kelurahan : Dukuh
Kecamatan : Kramat Jati
Kota Administrasi : JAKARTA TIMUR
Propinsi : DAERAH KHUSUS IBUKOTA JAKARTA

No. Berkas : 67594/2022
Nama Pemohon : Dinas Sumber Daya Air Provinsi DKI Jakarta
Alamat : Jalan Taman Jatibaru No. 1 Jakarta
Lembar Peta : TM-3° 48.2-35.087-16-8; C/1
Lembar LP.DKI :
Luas : Lihat Tabel
Petugas Ukur : Adi Surya Kurniawan
Prosedur : Pengukuran Untuk Mengetahui Luas
Keadaan Tanah : Tanah non pertanian tanah kosong
Tanda Batas : Telah Sesuai PMNA No. 3 Tahun 1997
Penunjuk Batas : Fubijanto Limanbratadjaja
Hal Lain-Lain : Berdasarkan Surat Kepala Unit Pengadaan Tanah Dinas Sumber Daya Air Provinsi DKI Jakarta No. 1401/-1.711.8 tanggal 04-11-2022

Dl. 302 : 3136/2022 Tgl. 07/11/2022
Dl. 307 : 66042/2022 Tgl. 28/11/2022
Titik tengah : 241454,803599

LEGENDA
- : Nomor Identifikasi Bidang Tanah
: Bidang Kepemilikan

Jakarta Timur, 28-11-2022
An. Kepala Kantor Pertanahan
Kota Administrasi Jakarta Timur
Kepala Seksi Survei Dan Pemetaan

DEDEN WAHYUDI,S.T., M.P.W.K.
NIP. 19810912 200903 1 002

Peta Bidang Tanah ini batal dengan sendirinya apabila terbukti bahwa informasi/data yang diberikan pemohon/kuasanya tidak benar dan atau terbukti sebagai tanah aset Pemerintah

Petugas Gambar : Hadi

Untuk Mengetahui Luas

Lampiran Dl. 201 C

BADAN PERTANAHAN NASIONAL

PETA SITUASI
NOMOR SKT: 66/2022

U

Skala 1 : 500

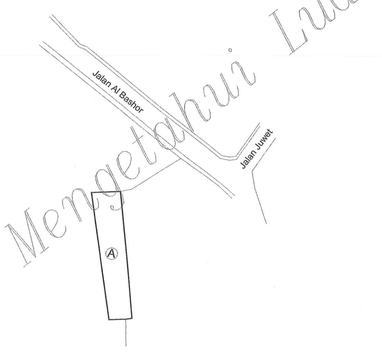

No	Bidang	Luas (m²)	Pemilik	Keterangan
1	A	183	Fubijanto Limanbratadjaja	Dimohon berdasarkan AJB No.591/DdK/Kramat Jati/1991. Terdapat selisih luas dengan hasil ukur seluas 17 m².

NIB : -
Jalan/RT/RW : Jalan Al Bashor RT.014 RW.003

Kelurahan : Dukuh
Kecamatan : Kramat Jati
Kota Administrasi : JAKARTA TIMUR
Propinsi : DAERAH KHUSUS IBUKOTA JAKARTA

No. Berkas : 67593/2022
Nama Pemohon : Dinas Sumber Daya Air Provinsi DKI Jakarta
Alamat : Jalan Taman Jatibaru No. 1 Jakarta
Lembar Peta : TM-3° 48.2-35.087-16-8-2; E/4
Lembar LP.DKI :
Luas : Lihat Tabel
Petugas Ukur : Adi Surya Kurniawan
Prosedur : Pengukuran Untuk Mengetahui Luas
Keadaan Tanah : Tanah non pertanian tanah kosong
Tanda Batas : Telah Sesuai PMNA No. 3 Tahun 1997
Penunjuk Batas : Fubijanto Limanbratadjaja
Hal Lain-Lain : Berdasarkan Surat Kepala Unit Pengadaan Tanah Dinas Sumber Daya Air Provinsi DKI Jakarta No. 1401/-1.711.8 tanggal 04-11-2022

Dl. 302 : 3135/2022 Tgl. 07/11/2022
Dl. 307 : 66041/2022 Tgl. 28/11/2022
Titik tengah : 241453,803665

LEGENDA
- : Nomor Identifikasi Bidang Tanah
: Bidang Kepemilikan

Jakarta Timur, 28-11-2022
An. Kepala Kantor Pertanahan
Kota Administrasi Jakarta Timur
Kepala Seksi Survei Dan Pemetaan

DEDEN WAHYUDI,S.T., M.P.W.K.
NIP. 19810912 200903 1 002

Peta Bidang Tanah ini batal dengan sendirinya apabila terbukti bahwa informasi/data yang diberikan pemohon/kuasanya tidak benar dan atau terbukti sebagai tanah aset Pemerintah

Petugas Gambar : Hadi

Untuk Mengetahui Luas

\\192.168.1.202\\usera\Ngurah\Berkas KKP-06\2023\Jun 1090-23\fix.dwg

Lampiran Dl. 201 C

BADAN PERTANAHAN NASIONAL

PETA SITUASI
Nomor SKT : 27/2023

U

Skala 1 : 1000

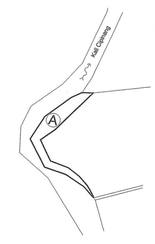

DAFTAR BIDANG TANAH

No	Bidang	Luas (m²)	Pemilik	Keterangan
1	A	330	Fubijanto Liman Bratadjaja	Berdasarkan AJB No.32/JB/81/1993, sebagaimana terlampir bersama Surat Kepala Unit Pengadaan Tanah Dinas Sumber Daya Air Provinsi DKI Jakarta No.288/KR.04.02 Tanggal 09-05-2023.

NIB : -
Jalan/RT/RW : Jalan Al Bashor Rt.014 Rw.003

Kelurahan : Dukuh
Kecamatan : Kramat Jati
Kota Administrasi : JAKARTA TIMUR
Provinsi : DAERAH KHUSUS IBUKOTA JAKARTA

No. Berkas : 27093/2023
Nama Pemohon : Dinas Sumber Daya Air Pemprov DKI Jakarta
Alamat : Jalan Taman Jatibaru No.1 Jakarta
Lembar Peta : TM-3° 48.2-35.087-16-8 C/1
Lembar LP.DKI : 49/ 57 ; E-F /4-5 (72)
Luas : 330 m²
Petugas Ukur : Adi Surya Kurniawan
Prosedur : Pengukuran untuk mengetahui luas
Keadaan Tanah : Tanah non pertanian tanah kosong
Tanda Batas : Telah sesuai PMNA No.3 tahun 1997
Penunjuk Batas : Fubijanto Liman Bratadjaja
Hal Lain-Lain : Berdasarkan Surat Kepala Unit Pengadaan Tanah Dinas Sumber Daya Air Provinsi DKI Jakarta No.288/KR.04.02 tanggal 09-05-2023.

Dl. 302 : 1090/2023 Tgl.23-05-2023.
Dl. 307 : 35586/2023 Tgl. 13-06-2023
Titik tengah : 241272,803483

LEGENDA
- : Nomor Identifikasi Bidang Tanah
: Bidang Kepemilikan

Jakarta Timur, 13-06-2023
An. Kepala Kantor Pertanahan
Kota Administrasi Jakarta Timur
Kepala Seksi Survei Dan Pemetaan

DEDEN WAHYUDI,S.T., M.P.W.K.
NIP. 19810912 200903 1 002

Peta Bidang Tanah ini batal dengan sendirinya apabila terbukti bahwa informasi/data yang diberikan pemohon/kuasanya tidak benar dan atau terbukti sebagai tanah aset Pemerintah

Petugas Gambar : Ngurah

Untuk Mengetahui Luas